

Datos del mapa © 2018 Google 5 km

Santiago

Región Metropolitana

Accede a Autopista Central/Ruta 5 desde San Antonio, Av Libertador Bernardo O'Higgins y Av. Manuel Rodríguez Sur.

- ↑ 1. Dirígete al este por Plaza de Armas hacia Estado. 9 min (2.5 km)

- ↑ 2. Continúa por Merced 59 metros

- ↘ 3. Gira a la derecha con dirección a San Antonio 130 metros
⚠ Podría estar cerrada en ciertos horarios o días.

- ↘ 4. Gira a la derecha con dirección a Av Libertador Bernardo O'Higgins 550 metros

- ↘ 5. Gira a la derecha con dirección a Av. Manuel Rodríguez Sur 1.2 km

- ↪ 6. Da vuelta en U en Moneda 350 metros




- ↑ 7. Usa el carril izquierdo para tomar la vía de acceso hacia Autopista Central/Ruta 5. 97 metros

- 190 metros

Sigue por Autopista del Sol/Ruta 78 hacia G-94-F en Cartagena. Toma la salida en dirección a Algarrobo de

Autopista del Sol/Ruta 78.

1 h 9 min (108 km)

8.  Incorporate a Autopista Central/Ruta 5
3.0 km
9.  Toma la salida 3S hacia Ruta 78/C. Valdovinos
91 metros
10.  Incorporate a Av. Viel
200 metros
11.  Usa el carril central para continuar por Av. Viel.
290 metros
12.  Gira levemente a la derecha para acceder a la rampa en dirección a Ruta 78/San Antonio
300 metros
13.  Continúa por Isabel Riquelme
2.5 km
14.  Continúa por Autopista del Sol/Ruta 78
 Carretera parcialmente con peajes
101 km
15.  Toma la salida hacia Algarrobo
350 metros

Continúa por G-94-F hacia tu destino en El Quisco.

26 min (28.2 km)

16.  Incorporate a G-94-F
 Carretera parcialmente con peajes
18.5 km
17.  Toma la salida hacia Pta. Tralca/El Quisco
200 metros
18.  Gira a la izquierda con dirección a F-950 (indicaciones para El Quisco/Isla Negra)
5.2 km
19.  Continúa por Nuevo Camino Costero
280 metros
20.  Continúa por Del Labrador
400 metros
21.  Gira levemente a la izquierda con dirección a Pje. El Roble
230 metros
22.  Gira a la derecha con dirección a Av. Isidoro Dubournais/G-98-F
2.9 km
23.  Gira a la derecha con dirección a Av Francia
500 metros
24.  Gira a la derecha
 Calle de uso restringido
 El destino está a la derecha.
41 metros

Centro Turístico El Quisco

El Quisco, Región de Valparaíso