

Datos del mapa © 2018 Google 5 km

Valparaíso

Región de Valparaíso

Toma Independencia hacia Av. Argentina/Ruta 68.

- 4 min (1.2 km)

↑ 1. Dirígete al sur por Av. Francia hacia Pedro Montt.

170 metros
- ↶ 2. Gira a la izquierda con dirección a Independencia






850 metros
- ↷ 3. Independencia gira a la derecha y se convierte en Canciani

80 metros
- ↶ 4. Gira a la izquierda con dirección a Av. Colón

130 metros

Sigue por Ruta 68 hacia F-90 en Casablanca. Toma la salida en dirección a Algarrobo/San Antonio de Ruta 68.

29 min (43.9 km)

-  5. Gira a la derecha en la 1ª intersección hacia Av. Argentina/Ruta 68.
90 metros
-  6. Usa los 2 carriles izquierdos para girar levemente a la izquierda hacia Av. Argentina/José Santos Ossa/Ruta 68.
 Continúa hacia Ruta 68
43.1 km
-  7. Toma la salida hacia Algarrobo/San Antonio
 Carretera con peajes
700 metros

Continúa por F-90 hacia tu destino en El Quisco.

- 33 min (38.0 km)
-  8. Continúa por F-90
 Carretera parcialmente con peajes
31.2 km
-  9. Continúa por Av El Total
1.5 km
-  10. Continúa por Av Dr Guillermo Mucke
400 metros
-  11. Gira a la izquierda con dirección a Av. Ignacio Carrera Pinto/G-98-F
 Continúa hacia G-98-F
3.9 km
-  12. Gira a la izquierda con dirección a San Pedro
300 metros
-  13. San Pedro gira levemente a la derecha y se convierte en Ejército
450 metros
-  14. Gira a la izquierda con dirección a Av Francia
210 metros
-  15. Gira a la derecha
 Calle de uso restringido
 El destino está a la derecha.
41 metros

Centro Turístico El Quisco

El Quisco, Región de Valparaíso